

GMINY W POWIECIE

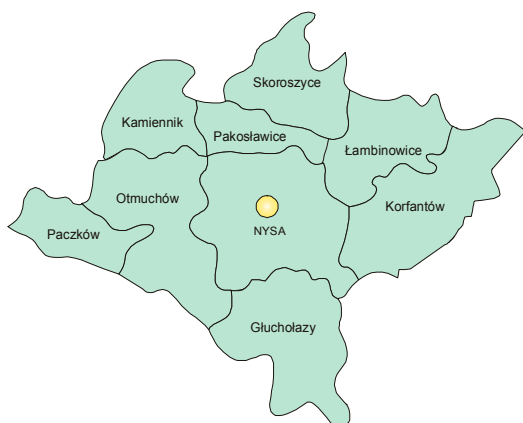
NYSKIM

W 2005 R.



351247358726090912324715843

Podział administracyjny powiatu nyskiego



Powiat na tle województwa

Wyszczególnienie	Ogółem	Województwo= =100	Lokata
Powierzchnia w km ²	1224	13,0	2
Gminy	9	12,7	2
Miasta	5	14,3	1
Miejscowości wiejskie	159	13,4	3
Sołectwa	155	15,1	1

Gminy w powiecie

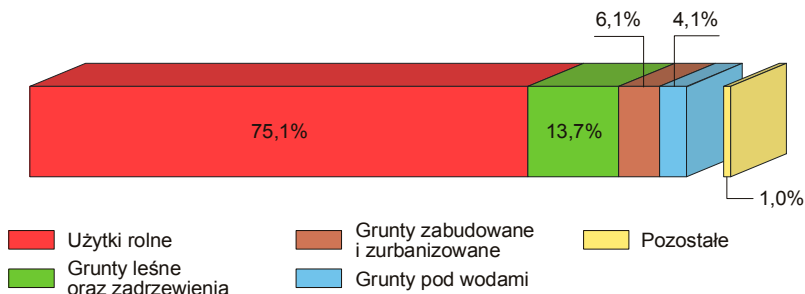
Gminy	Powierzchnia w km ²	Miejscowości wiejskie	Sołectwa
Powiat nyski:			
Glucholazy	168	19	17
Kamiennik	89	13	13
Korfantów	179	23	23
Łambinowice	124	12	12
Nysa	218	26	26
Otmuchów	188	33	31
Paczków	80	11	11
Pakosławice	74	12	12
Skoroszyce	104	10	10

ROLNICTWO I LEŚNICTWO

Powiat na tle województwa

Wyszczególnienie	Ogółem	Wojewódz- two=100	Lokata
Powierzchnia ogólna w ha	122387	13,0	2
w tym:			
grunty orne	81448	16,0	1
sady	375	21,3	1
łąki i pastwiska	6275	8,4	6
lasy i grunty leśne	15547	6,1	7
w tym własność:			
Skarbu Państwa	14077	5,8	8
gminy	405	27,1	1
Lesistość w %	12,3	x	9

Struktura użytkowania gruntów^a w powiecie



a Stan w dniu 1 I 2006 r.

Gminy w powiecie

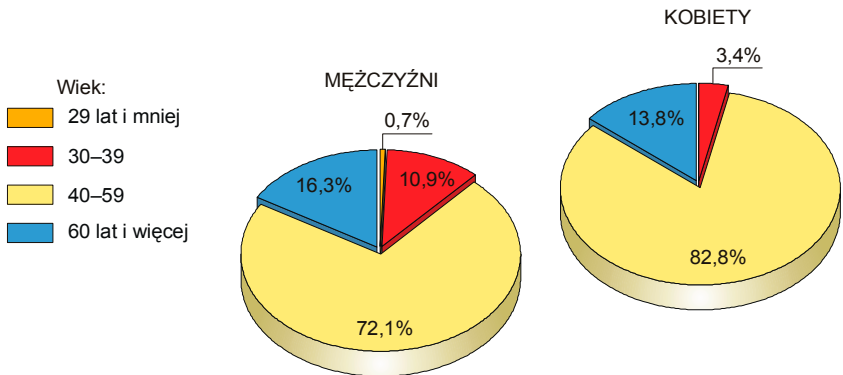
Gminy	Powierzchnia w ha					Lesis- tość w %
	ogółem	w tym				
		grunty orne	sady	łąki i past- wiska	lasy i grunty leśne	
Powiat nyski:						
Głucholazy	16798	10559	103	799	3134	17,2
Kamiennik	8923	6111	17	620	1505	16,5
Korfantów	17978	11074	27	1349	4219	22,5
Łambinowice	12371	7271	24	480	2082	17,3
Nysa	21760	13972	67	815	1995	9,0
Otmuchów	18823	12372	66	804	1131	5,9
Paczków	7970	6017	41	548	128	1,5
Pakosławice	7403	5577	18	360	924	13,0
Skoroszyce	10361	8495	12	500	429	4,0

SAMORZĄD TERYTORIALNY

Powiat na tle województwa

Wyszczególnienie	Ogółem	Wojewódz- two=100	Lokata
Radni powiatu	27	10,8	1
mężczyźni	25	11,6	1
kobiety	2	5,7	4
z wykształceniem:			
wyższym i policealnym	24	12,4	1
średnim	2	4,2	6

Radni gmin i powiatów według płci i wieku



Radni gmin w powiecie

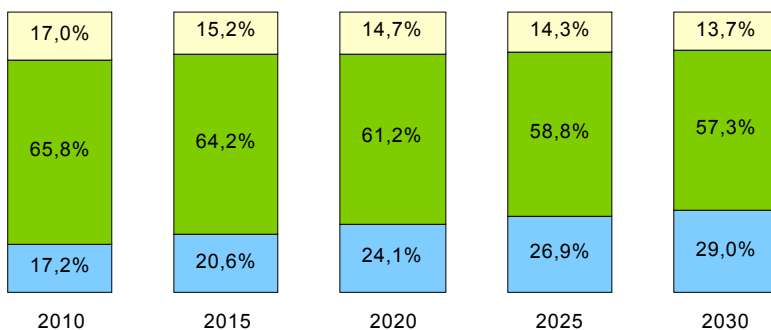
Gminy	Ogółem	Męż- czyźni	Kobiety	Z wykształceniem	
				wyższym i poli- cealnym	średnim
Powiat nyski:					
Głuchołazy	21	19	2	12	6
Kamiennik	15	13	2	2	9
Korfantów	15	14	1	6	5
Łambinowice	15	13	2	7	5
Nysa	23	19	4	14	7
Otmuchów	15	11	4	6	5
Paczków	15	10	5	10	5
Pakosławice	15	14	1	1	6
Skoroszyce	15	9	6	3	6

LUDNOŚĆ

Powiat na tle województwa

Wyszczególnienie	Ogółem	Województwo=100	Lokata
Ludność^a ogółem	146330	14,0	1
według płci:			
mężczyźni	71017	14,0	1
kobiety	75313	13,9	1
według ekonomicznych grup wieku:			
przedprodukcyjny	29481	14,4	1
produkcyjny	94484	13,9	1
poprodukcyjny	22365	13,6	1

Prognoza ludności^a według wieku



Wiek: przedprodukcyjny produkcyjny poprodukcyjny

Gminy w powiecie

Gminy	Ludność ^a	Mężczyźni	Kobiety	W wieku		
				przedprodukcyjnym	produkcyjnym	poprodukcyjnym
Powiat nyski:						
Głuchołazy	25866	12458	13408	5126	16473	4267
Kamiennik	3776	1876	1900	849	2341	586
Korfantów	9816	4811	5005	2183	6131	1502
Łambinowice	8204	4130	4074	1751	5304	1149
Nysa	60123	28833	31290	11307	39505	9311
Otmuchów	14316	6992	7324	3034	9128	2154
Paczków	13797	6753	7044	2865	8905	2027
Pakosławice	3903	1888	2015	864	2505	534
Skoroszyce	6529	3276	3253	1502	4192	835

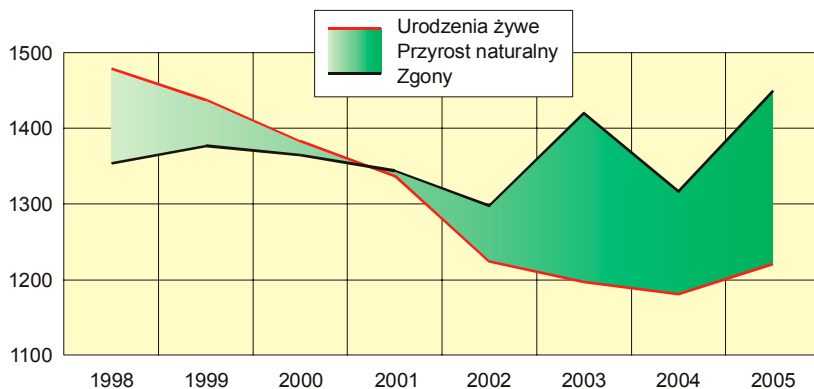
^a Stan w dniu 31 XII.

LUDNOŚĆ

Powiat na tle województwa

Wyszczególnienie	Ogółem	Wojewódz- two=100	Lokata
Migracje ludności:			
Napływ	1237	11,9	3
Odływ	1679	12,4	2
Saldo migracji stałej:			
ogółem	-442	x	10
na 1000 ludności	-3,0	x	3

Ruch naturalny ludności



Gminy w powiecie

Gminy	Migracje ludności			
	napływ	odpływ	saldo migracji stałej	
			ogółem	na 1000 ludności
Powiat nyski:				
Głucholazy	130	227	-97	-3,7
Kamiennik	47	49	-2	-0,5
Korfantów	71	91	-20	-2,0
Łambinowice	60	107	-47	-5,7
Nysa	605	754	-149	-2,5
Otmuchów	121	181	-60	-4,1
Paczków	115	133	-18	-1,3
Pakosławice	33	51	-18	-4,7
Skoroszyce	55	86	-31	-4,7

RYNEK PRACY. WYNAGRODZENIA

Powiat na tle województwa

Wyszczególnienie	Ogółem	Województwo=100	Lokata
Pracujący^a	22451	11,9	2
mężczyźni	11033	11,2	3
kobiety	11418	12,8	2
w tym:			
Przemysł i budownictwo	8199	11,2	5
Usługi: rynkowe	5379	10,4	3
nierynkowe	7267	13,0	2

Pracujący^a według płci i rodzaju działalności

Przemysł i budownictwo

Handel i naprawy

Transport, gospodarka magazynowa i łączność

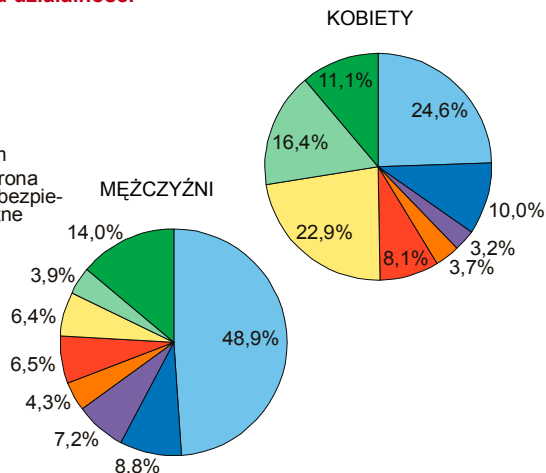
Obsługa nieruchomości i firm

Administracja publiczna i obrona narodowa; obowiązkowe ubezpieczenia społeczne i zdrowotne

Edukacja

Ochrona zdrowia i pomoc społeczna

Pozostałe



Gminy w powiecie

Gminy	Pracujący ^a ogółem	Mężczyźni	Kobiety	W tym		
				przemysł i budownictwo	usługi	
					rynkowe	nierynkowe
Powiat nyski:						
Głuchołazy	4082	1957	2125	1917	628	1372
Kamiennik	240	128	112	10	70	105
Korfantów	1064	499	565	388	130	445
Łambinowice	725	415	310	315	167	195
Nysa	11254	5342	5912	3394	3659	3877
Otmuchów	1996	1071	925	920	288	439
Paczków	2145	1188	957	1052	333	565
Pakosławice	299	157	142	20	53	118
Skoroszyce	646	276	370	183	51	151

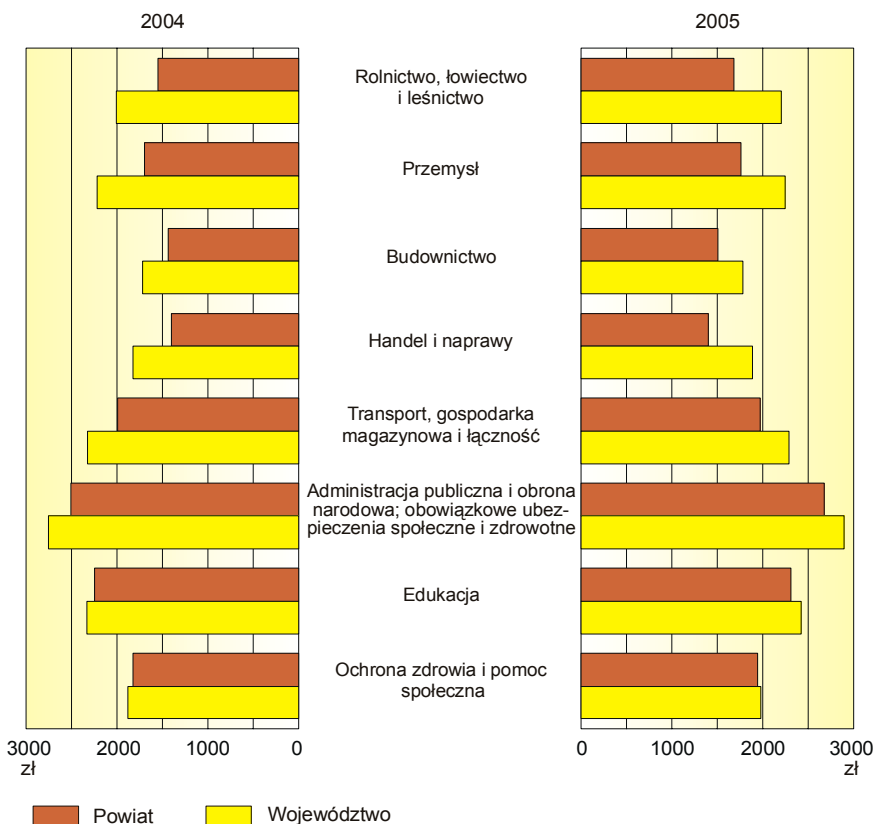
^a Stan w dniu 31 XII. Według faktycznego miejsca pracy i rodzaju działalności; bez podmiotów gospodarczych o liczbie pracujących do 9 osób oraz pracujących w gospodarstwach indywidualnych w rolnictwie.

RYNEK PRACY. WYNAGRODZENIA

Powiat na tle województwa

Wyszczególnienie	Ogółem	Wojewódz- two=100	Lokata
Przeciętne miesięczne wynagrodzenia brutto^a w zł	1938,81	86,2	11
sektor: publiczny	2233,05	88,7	8
prywatny	1665,66	82,4	11
Rolnictwo, łowiectwo i leśnictwo; rybactwo ...	1679,60	75,7	11
Przemysł i budownictwo	1737,84	79,1	11
Usługi: rynkowe	1694,92	80,9	11
nierynkowe	2264,45	93,3	7

Przeciętne miesięczne wynagrodzenia brutto^a według wybranych sekcji



^a Bez podmiotów gospodarczych o liczbie pracujących do 9 osób oraz zatrudnionych za granicą, fundacji stowarzyszeń i innych organizacji.

RYNEK PRACY. WYNAGRODZENIA

Powiat na tle województwa

Wyszczególnienie	Ogółem	Województwo=100	Lokata
Bezrobotni zarejestrowani^a	15832	22,8	12
mężczyźni	7819	25,5	12
kobiety	8013	20,7	12
Dotychczas niepracujący	2772	20,8	12
Nie posiadający prawa do zasiłku	12945	21,5	12
Pozostający bez pracy powyżej 12 miesięcy	10610	23,3	12
Stopa bezrobocia rejestrowanego w % ...	29,5	x	12

Bezrobotni zarejestrowani^a według płci



Gminy w powiecie

Gminy	Bezrobotni zarejestrowani ^a				
	ogółem	mężczyźni	kobiety	nie posiadający prawa do zasiłku	pozostający bez pracy powyżej 12 miesięcy
Powiat nyski:					
Głucholazy	2486	1278	1208	1912	1543
Kamiennik	404	184	220	337	270
Korfantów	1055	532	523	911	754
Łambinowice	1015	524	491	856	689
Nysa	6360	3051	3309	5209	4212
Otmuchów	1396	723	673	1137	963
Paczków	1822	888	934	1559	1324
Pakosławice	476	238	238	389	318
Skoroszyce	818	401	417	635	537

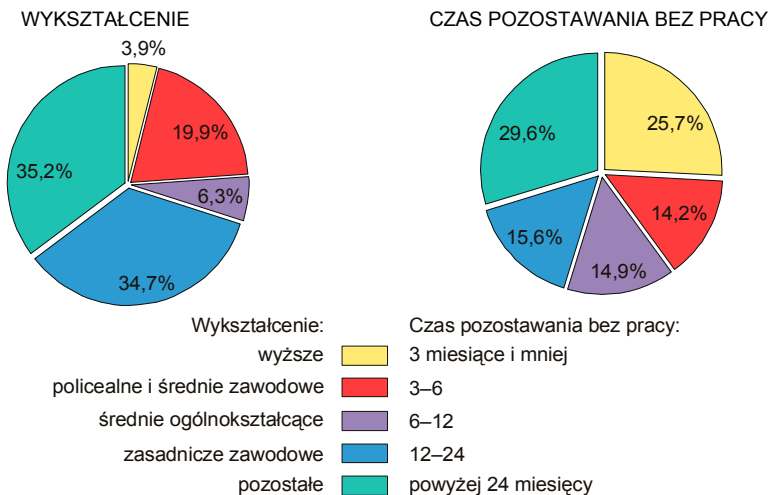
^a Stan w dniu 31 XII.

RYNEK PRACY. WYNAGRODZENIA

Powiat na tle województwa

Wyszczególnienie	Ogółem	Wojewódz- two=100	Lokata
Bezrobotni zarejestrowani^a w wieku:			
24 lata i mniej	3038	21,3	12
25–34	4412	24,2	12
35–44	3457	23,3	12
45–54	4001	22,6	12
55 lat i więcej	924	21,3	12

Bezrobotni zarejestrowani^a według poziomu wykształcenia i czasu pozostawania bez pracy



Gminy w powiecie

Gminy	Bezrobotni zarejestrowani ^a w wieku				
	24 lata i mniej	25–34	35–44	45–54	55 lat i więcej
Powiat nyski:					
Głucholazy	500	665	597	595	129
Kamiennik	96	134	83	67	24
Korfantów	230	284	233	255	53
Łambinowice	175	275	228	257	80
Nysa	1080	1737	1391	1767	385
Otmuchów	274	432	292	311	87
Paczków	374	523	360	472	93
Pakosławice	110	148	98	89	31
Skoroszyce	199	214	175	188	42

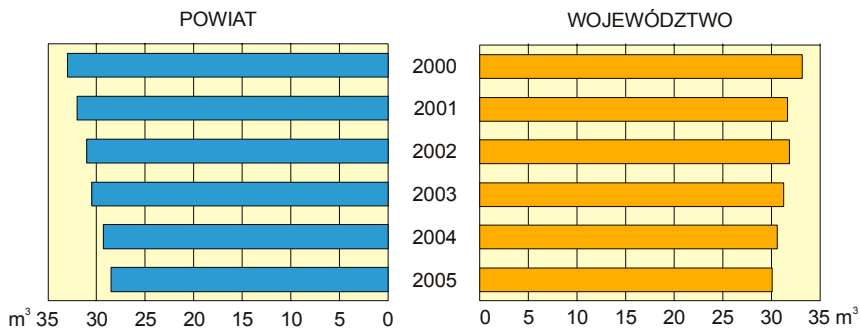
^a Stan w dniu 31 XII.

Powiat na tle województwa

Wyszczególnienie	Ogółem	Województwo=100	Lokata
Długość sieci rozdzielczej w km:			
Wodociągowej	692,0	10,6	3
Kanalizacyjnej	213,0	10,6	4
Zużycie w gospodarstwach domowych na 1 mieszkańca:			
Wody z wodociągów w m ³	28,5	94,7	6
Gazu z sieci w m ³	73,3	113,1	4
Energii elektrycznej w kW·h ^a	727,1	94,3	9
Ścieki odprowadzone do kanalizacji miejskiej w dam³	4534,1	16,3	2

a łącznie z gospodarstwami domowymi, których głównym źródłem utrzymania jest dochód z użytkowanego gospodarstwa indywidualnego w rolnictwie.

Zużycie wody z wodociągów w gospodarstwach domowych na 1 mieszkańca



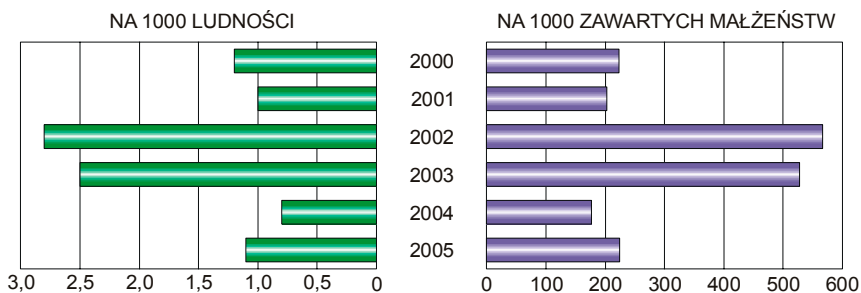
Gminy w powiecie

Gminy	Sieć rozdzielcza w km		Zużycie wody z wodociągów w gospodarstwach domowych		Ścieki odprowadzone do kanalizacji miejskiej w dam ³
	wodociągowa	kanalizacyjna	w dam ³	na 1 mieszkańca w m ³	
Powiat nyski:					
Głuchołazy	101,8	46,3	645,6	24,9	1356,4
Kamiennik	25,8	1,2	89,7	23,8	11,5
Korfantów	83,2	6,4	198,0	20,0	78,3
Łambinowice	44,0	19,1	208,1	25,3	99,2
Nysa	220,4	98,1	2083,8	34,6	2257,7
Otmuchów	83,5	11,8	342,9	24,0	446,3
Paczków	70,3	14,6	355,8	25,8	220,0
Pakosławice	28,0	–	98,0	25,1	–
Skoroszyce	35,0	15,5	151,4	23,2	64,7

Powiat na tle województwa

Wyszczególnienie	Ogółem	Województwo=100	Lokata
Mieszkania^a	46187	13,8	2
w tym stanowiące własność:			
Gminy	5379	16,2	2
Osób fizycznych	28207	13,0	2
Przeciętna powierzchnia użytkowa w m ² :			
1 mieszkania	73,3	95,7	9
na 1 osobę	23,1	94,7	9
Mieszkania oddane do użytkowania	154	13,3	3
w tym przez budownictwo indywidualne ..	92	10,8	3
Przeciętna powierzchnia użytkowa 1 mieszkania w m ²	98,0	81,3	10

Mieszkania oddane do użytkowania



Gminy w powiecie

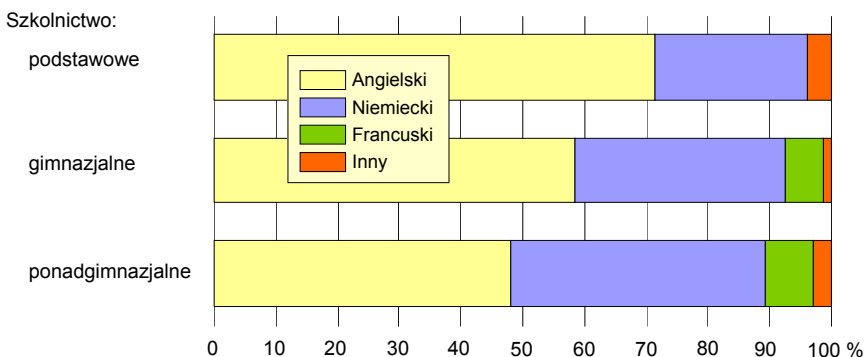
Gminy	Zasoby mieszkaniowe ^a			Mieszkania oddane do użytkowania		
	mieszkania	przeciętna powierzchnia użytkowa w m ²		ogółem	w tym w budownictwie indywidualnym	przeciętna powierzchnia użytkowa 1 mieszkania w m ²
		1 mieszkania	na 1 osobę			
Powiat nyski:						
Głucholazy	8702	72,0	24,2	15	15	112,4
Kamiennik	1132	82,3	24,7	–	–	–
Korfantów	2695	89,9	24,7	2	2	173,5
Łambinowice	2290	76,6	21,4	3	3	137,7
Nysa	19927	67,7	22,4	118	56	82,1
Otmuchów	4346	77,6	23,6	5	5	183,4
Paczków	4245	75,9	23,4	6	6	215,3
Pakosławice	1029	83,6	22,0	–	–	–
Skoroszyce	1821	84,9	23,7	5	5	150,0

^a Stan w dniu 31 XII.

Powiat na tle województwa

Wyszczególnienie	Ogółem	Województwo=100	Lokata
Uczniowie w szkołach^a:			
Podstawowych	9709	14,9	1
Gimnazjalnych	6132	14,7	1
Ponadgimnazjalnych ^b	6140	13,8	2
Policealnych	869	12,0	2
Dzieci w placówkach wychowania przedszkolnego	3735	14,3	1
W tym w przedszkolach	3231	13,7	2

Uczący się języków obcych w szkolnictwie dla dzieci i młodzieży



Gminy w powiecie

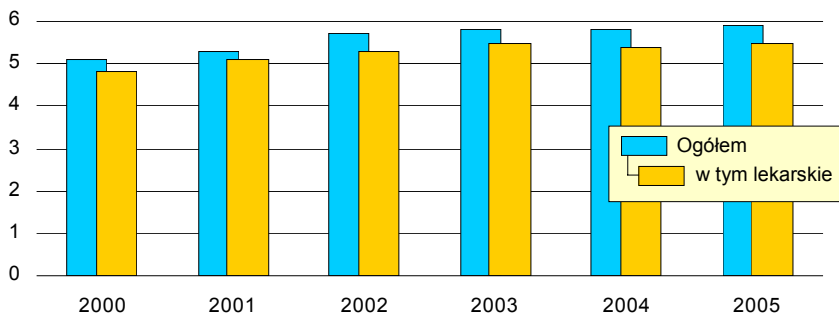
Gminy	Szkoły ^a				Przedszkola	
	podstawowe		gimnazja		miejsca	dzieci
	uczniowie	absolwenci ^c	uczniowie	absolwenci ^c		
Powiat nyski:						
Głuchołazy	1620	324	1007	367	367	335
Kamiennik	274	49	155	46	45	26
Korfantów	754	132	443	151	231	208
Łambinowice	577	120	316	87	270	216
Nysa	3730	743	2572	892	1320	1434
Otmuchów	1005	189	581	207	472	427
Paczków	984	192	638	205	503	350
Pakosławice	267	46	127	34	131	73
Skoroszyce	498	106	293	81	135	162

^a Dla dzieci i młodzieży; stan na początku roku szkolnego. ^b Łącznie z ponadpodstawowymi. ^c Z roku szkolnego 2004/05.

Powiat na tle województwa

Wyszczególnienie	Ogółem	Wojewódz- two=100	Lokata
Ambulatoryjna opieka zdrowotna:			
Przychodnie	38	11,3	3
Praktyki lekarskie	41	10,8	4
Porady udzielone w tys.	860,5	13,2	2
na 1 mieszkańca	5,9	95,2	6
Pomoc doraźna:			
Wyjazdy na miejsca zdarzenia w tys.	10,5	15,8	2
Korzystający z pomocy medycznej w tys.	10,7	15,9	2
Domy i zakłady pomocy społecznej:			
Miejsca	619	16,8	2
Mieszkańcy	554	15,7	2

Porady udzielone w zakładach ambulatoryjnej opieki zdrowotnej na 1 mieszkańca



Gminy w powiecie

Gminy	Ambulatoryjna opieka zdrowotna		Apteki	
	przychodnie	porady udzielone ^a	ogółem	liczba ludności na 1 aptekę
Powiat nyski:				
Głucholazy	9	107183	7	3695
Kamiennik	1	12211	1	3776
Korfantów	1	25658	1	9816
Łambinowice	3	26694	1	8204
Nysa	15	224669	19	3164
Otmuchów	3	66176	5	2863
Paczków	4	71524	4	3449
Pakosławice	1	16718	1	3903
Skoroszyce	1	22982	1	6529

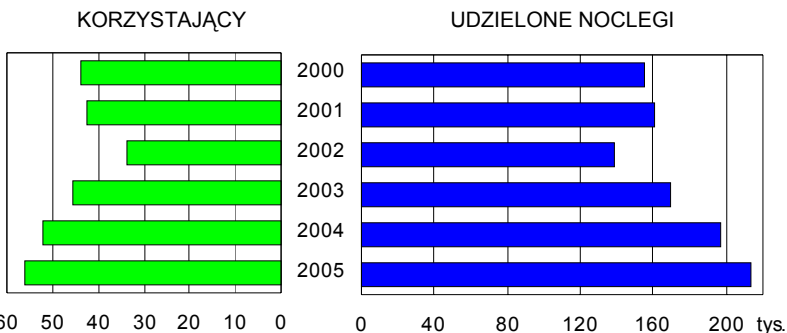
^a Bez porad specjalistycznych.

Powiat na tle województwa

Wyszczególnienie	Ogółem	Wojewódz- two=100	Lokata
Biblioteki publiczne i filie	42	12,9	2
Księgozbiór w tys. woluminów	539,2	12,8	3
Czytelnicy	22309	13,1	2
Kina stałe	3	21,4	1
Miejsca na widowni	850	16,6	2
Widzowie w tys.	15,6	3,5	3
Obiekty noclegowe turystyki^a	36	30,5	1
Miejsca noclegowe ^a	3299	44,2	1
Korzystający z noclegów	55992	29,6	1
w tym turyści zagraniczni	3311	10,0	2

^a Stan w dniu 31 VII.

Baza noclegowa turystyki



Gminy w powiecie

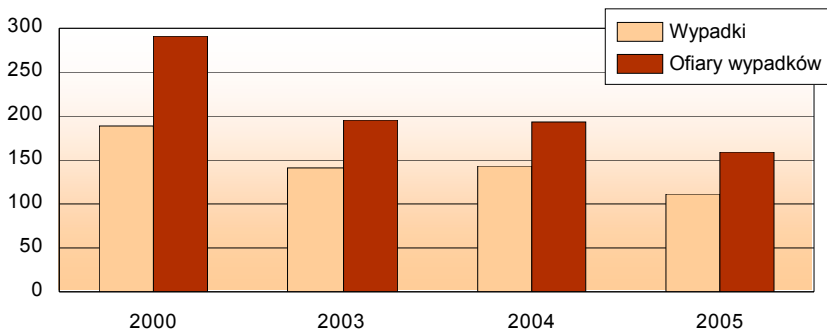
Gminy	Biblioteki publiczne i filie			Obiekty noclegowe turystyki		
	placówki	księgoz- biór w tys. vol.	czytel- nicy	miejsca nocle- gowe	korzysta- jący z nocle- gów	udzielone noclegi
Powiat nyski:						
Głucholazy	9	132,6	4481	1717	35452	156422
Kamiennik	3	25,1	759	-	-	-
Korfantów	3	41,0	924	-	-	-
Łambinowice	4	49,4	973	30	161	668
Nysa	11	155,3	11137	1168	12743	39907
Otmuchów	4	43,5	622	261	6486	14287
Paczków	4	59,7	2662	81	490	1328
Pakoślawice	3	25,8	550	42	660	890
Skoroszyce	1	6,8	201	-	-	-

TRANSPORT I ŁĄCZNOŚĆ

Powiat na tle województwa

Wyszczególnienie	Ogółem	Wojewódz- two=100	Lokata
Drogi publiczne o twardej nawierzchni w km	827,5	12,5	2
powiatowe	586,1	15,6	1
gminne	241,4	8,5	4
W tym o nawierzchni ulepszonej	775,8	13,7	2
Wypadki drogowe	112	11,1	3
Ofiary wypadków	160	11,1	3
śmiertelne	25	16,9	1
ranni	135	10,4	3
Kolizje	1099	13,3	2
Placówki pocztowe	42	15,9	1
Abonenci: radia	34910	14,5	1
telewizji	34252	14,5	1

Wypadki drogowe



Gminy w powiecie

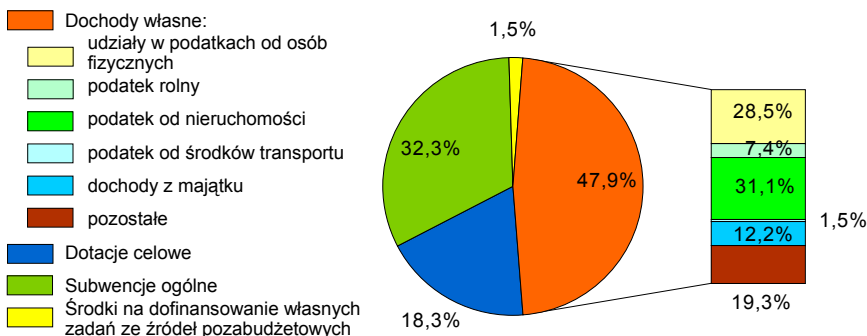
Gminy	Abonenci			
	radia		telewizji	
	ogółem	na 1000 ludności	ogółem	na 1000 ludności
Powiat nyski:				
Głucholazy	6567	253,9	6435	248,8
Kamiennik	788	208,7	776	205,5
Korfantów	2035	207,3	2012	205,0
Łambinowice	1749	213,2	1727	210,5
Nysa	15266	253,9	14940	248,5
Otmuchów	3333	232,8	3281	229,2
Paczków	3028	219,5	2973	215,5
Pakosławice	783	200,6	768	196,8
Skoroszyce	1361	208,5	1340	205,2

FINANSE PUBLICZNE

Powiat na tle województwa

Wyszczególnienie	Ogółem	Województwo=100	Lokata
Dochody budżetu powiatu ogółem w tys. zł	79332,1	9,3	2
w tym:			
Własne	20673,9	5,7	2
Dotacje celowe z budżetu państwa	15840,2	12,4	2
Subwencje ogólne	40083,7	12,4	2
Na 1 mieszkańca w zł:			
Dochody ogółem	541,12	66,3	6
w tym dochody własne	141,02	40,7	6

Struktura dochodów budżetów gmin według rodzajów



Gminy w powiecie

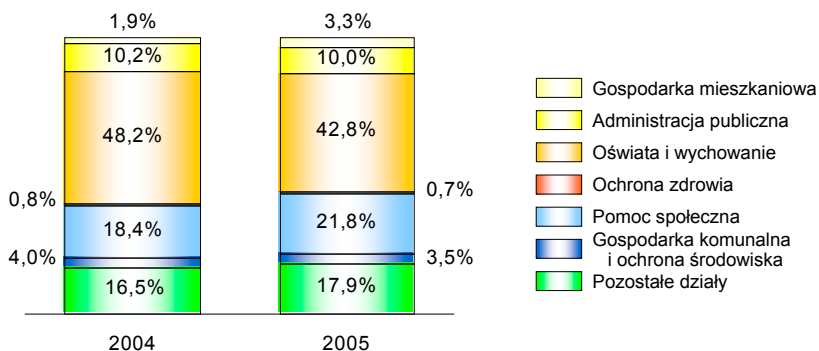
Gminy	Dochody budżetów gmin				
	ogółem w tys. zł	w tym			na 1 mieszkańca w zł
		własne	dotacje celowe z budżetu państwa	subwencje ogólne	
Powiat nyski:					
Głucholazy	37699,9	17575,4	6827,2	12567,5	1453,97
Kamiennik	6934,0	1935,0	1841,4	2996,0	1836,82
Korfantów	17061,8	4871,6	2818,8	8380,6	1727,60
Łambinowice	13123,9	4214,6	2424,4	5750,2	1591,54
Nysa	100134,4	58143,7	17482,7	23396,3	1662,51
Otmuchów	22675,0	10797,1	4092,5	7420,5	1584,12
Paczków	24051,1	11348,3	4218,7	8472,4	1743,97
Pakosławice	6165,7	1960,7	1208,0	2877,5	1575,71
Skoroszyce	10346,5	3179,0	1701,8	5132,0	1584,21

FINANSE PUBLICZNE

Powiat na tle województwa

Wyszczególnienie	Ogółem	Województwo=100	Lokata
Wydatki budżetu powiatu ogółem w tys. zł	77749,4	9,0	2
w tym:			
Dotacje	7933,8	15,2	2
Świadczenia na rzecz osób fizycznych	4751,9	8,2	2
Wydatki bieżące	60653,9	9,5	2
Wydatki majątkowe	4025,0	4,7	3
Na 1 mieszkańca w zł:			
Wydatki ogółem	530,33	64,3	8
w tym inwestycyjne	27,45	33,5	7

Struktura wydatków budżetów gmin według działań



Gminy w powiecie

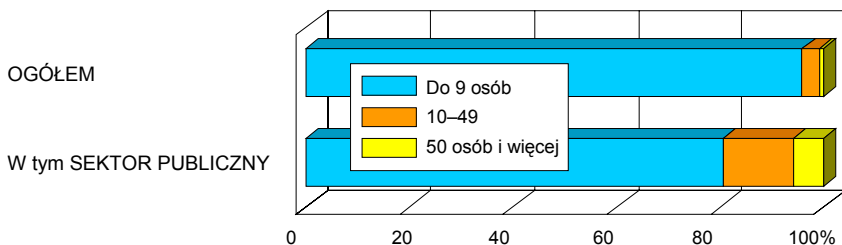
Gminy	Wydatki budżetów gmin					na 1 mieszkańca w zł
	ogółem w tys. zł	w tym			na 1 mieszkańca w zł	
		dotacje	świadczenia na rzecz osób fizycznych	wydatki		
				bieżące	majątkowe	
Powiat nyski:						
Głuchołazy	38337,2	2909,6	7865,8	23894,0	3170,9	1478,54
Kamiennik	7064,8	732,2	1727,2	4266,1	294,0	1871,47
Korfantów	16927,6	844,6	3167,7	10082,9	2570,0	1714,01
Łambinowice	14386,1	1039,9	2648,6	9015,4	1563,7	1744,62
Nysa	90887,5	4294,5	21081,8	55856,8	8899,9	1508,98
Otmuchów	20137,2	1073,4	4608,7	13328,3	812,5	1406,82
Paczków	26979,0	1763,7	4665,9	16680,6	3594,7	1956,28
Pakosławice	5918,9	245,4	1307,2	4221,1	100,7	1512,61
Skoroszyce	10153,3	176,4	2118,8	6718,3	1120,2	1554,63

PODMIOTY GOSPODARKI NARODOWEJ

Powiat na tle województwa

Wyszczególnienie	Ogółem	Województwo=100	Lokata
Podmioty^a w rejestrze REGON	13119	14,5	2
sektor publiczny	816	15,5	2
sektor prywatny	12303	14,4	2
Według wybranych sekcji:			
Przemysł	1279	15,0	2
Budownictwo	1194	12,4	3
Handel i naprawy	4614	16,8	2
Obsługa nieruchomości i firm	2281	13,7	2
Według wybranych form organizacyjno-prawnych:			
Spółki handlowe	446	10,0	2
w tym z udziałem kapitału zagranicznego	96	8,1	5
Spółki cywilne	768	12,2	3
Osoby fizyczne prowadzące działalność gospodarczą	10109	14,9	2

Podmioty^a w rejestrze REGON według liczby pracujących



Gminy w powiecie

Gminy	Podmioty ^a	W tym sektor prywatny	Spółki handlowe	Spółki cywilne	Osoby fizyczne prowadzące działalność gospodarczą
Powiat nyski:					
Głuchołazy	2340	2091	62	105	1759
Kamiennik	233	220	9	4	175
Korfantów	493	469	20	18	393
Łambinowice	491	470	18	18	395
Nysa	6711	6446	243	486	5251
Otmuchów	1062	1012	32	46	820
Paczków	1139	978	33	47	828
Pakosławice	262	246	10	21	190
Skoroszyce	388	371	19	23	298

^a Stan w dniu 31 XII; bez osób prowadzących indywidualne gospodarstwa rolne.

WYBRANE DANE O POWIATACH NA TLE WOJEWÓDZTWA

Powiaty	Powierzchnia		Ludność		Przyrost naturalny na 1000 ludności	
	w km ²	lokata	w tys.	lokata	wskaźnik	lokata
Województwo	9412	x	1047,4	x	-0,9	x
powiaty:						
Brzeski	876	4	92,5	5	0,3	2
Głubczycki	673	8	50,5	11	-2,3	9
Kędzierzyńsko-kozielski ...	625	9	102,5	4	-1,1	6
Kluczborski	852	5	70,3	7	-0,6	4
Krapkowicki	442	11	68,1	9	0,6	1
Namysłowski	748	6	44,1	12	0,3	2
Nyski	1224	2	146,3	1	-1,6	8
Oleski	974	3	68,5	8	-1,6	8
Opolski	1587	1	135,1	2	-0,9	5
Prudnicki	571	10	60,2	10	-2,4	10
Strzelecki	744	7	81,0	6	-1,3	7
Miasto na prawach powiatu – Opole	96	12	128,3	3	-0,5	3

Powiaty	Pracujący		Bezrobotni zarejestrowani		Stopa bezrobocia	
	w osobach	lokata	w osobach	lokata	w %	lokata
Województwo	188352	x	69396	x	18,7	x
powiaty:						
Brzeski	13800	6	9021	11	27,6	10
Głubczycki	8451	10	3953	4	21,8	9
Kędzierzyńsko-kozielski ...	20289	3	5712	8	15,8	4
Kluczborski	10167	8	4774	7	21,2	8
Krapkowicki	13884	5	3059	2	13,2	3
Namysłowski	5978	12	4275	6	27,3	10
Nyski	22451	2	15832	12	29,5	11
Oleski	9490	9	2769	1	11,6	2
Opolski	17938	4	6304	10	16,8	6
Prudnicki	8377	11	4080	5	20,3	7
Strzelecki	10341	7	3484	3	16,6	5
Miasto na prawach powiatu – Opole	47186	1	6133	9	9,1	1

WYBRANE DANE O POWIATACH NA TLE WOJEWÓDZTWA

Powiaty	Przeciętne miesięczne wynagrodzenie brutto		Zasoby mieszkaniowe		Mieszkania oddane do użytkowania	
	w zł	lokata	w tys.	lokata	w liczbach bezwzględnych	lokata
Województwo	2249,89	x	334,1	x	1157	x
powiaty:						
Brzeski	2020,56	9	30,4	5	110	5
Głubczycki	1991,34	10	16,5	11	57	7
Kędzierzyńsko-kozielski ...	2387,96	3	35,2	4	172	2
Kluczborski	2022,05	8	22,2	7	65	6
Krapkowicki	2790,61	1	20,3	9	54	9
Namysłowski	2190,63	5	13,7	12	41	11
Nyski	1938,81	11	46,2	2	154	3
Oleski	2035,72	7	20,4	8	55	8
Opolski	2191,24	4	38,8	3	246	1
Prudnicki	1909,73	12	19,7	10	52	10
Strzelecki	2104,69	6	23,6	6	37	12
Miasto na prawach powiatu – Opole	2471,69	2	47,1	1	114	4

Powiaty	Podmioty w rejestrze REGON		Wypożyczenia księgozbioru na 1000 ludności		Uczniowie w roku szkolnym 2005/06	
	w tys.	lokata	w vol.	lokata	w tys.	lokata
Województwo	90,6	x	3193	x	167,7	x
powiaty:						
Brzeski	8,8	4	3449	3	17,0	3
Głubczycki	3,8	11	2868	7	8,0	11
Kędzierzyńsko-kozielski ...	8,4	5	2983	6	15,4	4
Kluczborski	5,7	6	2443	9	11,7	7
Krapkowicki	4,3	9	3438	4	9,1	10
Namysłowski	3,7	12	1738	12	7,3	12
Nyski	13,1	2	3204	5	24,4	2
Oleski	5,0	7	3829	2	11,7	6
Opolski	9,7	3	2326	11	15,2	5
Prudnicki	4,2	10	2382	10	9,5	9
Strzelecki	4,5	8	2465	8	11,5	8
Miasto na prawach powiatu – Opole	19,4	1	5482	1	26,9	1

URZĄD STATYSTYCZNY W OPOLU

45-951 OPOLE, ul. Krakowska 53A

tel. (077) 423 01 10 do 11, 423 01 20 do 21, fax 423 01 25

e-mail: SekretariatUSopl@stat.gov.pl

www.stat.gov.pl/urzedzy/opole



PLAN WYDAWNICZY NA 2007 R.

Cena w zł

Roczniki statystyczne

- Rocznik statystyczny województwa opolskiego 2007
(wersja polsko-angielska)
 - książka 25,00
 - CD-ROM 15,00
- Województwo opolskie 2007 – podregiony, powiaty, gminy
(wersja polsko-angielska)
 - książka 25,00
 - CD-ROM 15,00

Analizy statystyczne

- Rynek pracy w województwie opolskim w 2006 r.
 - książka 16,00

Informacje i opracowania statystyczne

- Biuletyn statystyczny województwa opolskiego
(wersja polsko-angielska) książka 20,00
- Ludność, ruch naturalny i migracje w województwie opolskim w 2006 r.
 - książka 15,00
- Zmiany strukturalne grup podmiotów gospodarki narodowej
w województwie opolskim w 2006 r.
 - CD-ROM 15,00
- Rolnictwo w województwie opolskim w 2006 r.
 - CD-ROM 15,00
- Ochrona środowiska w województwie opolskim w 2006 r.
 - książka 16,00
 - CD-ROM 15,00

Foldery i materiały okolicznościowe

- Opole w liczbach 2007
(wersja polsko-angielska)
 - książka 12,00

Ponadto na naszej stronie Internetowej umieszczamy informacje sygnałne o sytuacji społeczno-gospodarczej w województwie.



**Zamówienia na publikacje można składać
pisemnie lub faksem na adres urzędu**